

Ihre Anreise mit der Bahn

Gehen Sie vom Hauptportal des Bahnhofs geradeaus über die Ampel.

Zu den Standorten Cityhaus 1 (Platz der Republik 6) oder Westendstraße 1:

Links in die Düsseldorfer Straße. Überqueren Sie die Mainzer Landstraße. Der Eingang zum **Cityhaus 1** befindet sich auf der linken Seite. Zur **Westendstraße 1** folgen Sie der Mainzer Landstraße nach rechts (Osten), dann erreichen Sie nach ca. 200 m die **Westendstraße 1**. Biegen Sie links ab zum Eingang.

Zu den Standorten Wiesenhüttenstraße 10, Wiesenhüttenplatz 25 oder Baseler Straße 10:

Halten Sie sich rechts, die Münchener Straße überqueren, dann links in die Wiesenhüttenstraße. Am Ende des Parks ist rechts der Eingang **Wiesenhüttenplatz 25**. Zur **Wiesenhüttenstraße 10** überqueren Sie die Gutleutstraße sowie die Wilhelm-Leuschner-Straße. Das Gebäude liegt auf der linken Straßenseite. Zur **Baseler Straße 10** am Wiesenhüttenplatz rechts in die Gutleutstraße einbiegen und der Straße ca. 150 m folgen. Der Eingang zum Gebäude befindet sich auf der linken Seite, direkt an der Kreuzung Baseler Straße/Gutleutstraße.



Ihre Anreise mit dem

Flugzeug

Sie erreichen die Stadtmitte am besten per Taxi oder S-Bahn. Die Linien S8 und S9 in Richtung Hanau oder Offenbach führen vom Regionalbahnhof am Flughafen direkt zum Hauptbahnhof. Fahrzeit etwa 10 bis 15 Minuten.

Zu den einzelnen Standorten folgen Sie bitte der obigen Fußwegbeschreibung unter „Ihre Anreise mit der Bahn“.

Ihre Kontaktmöglichkeiten:
Union Asset Management Holding AG
Wiesenhüttenstraße 10
60329 Frankfurt am Main
Telefon 069 2567-0
Telefax 069 2567-2418
www.union-investment.de

Dieses Dokument wurde von der Union Asset Management Holding AG mit Sorgfalt entworfen und hergestellt, dennoch übernimmt Union

Im FinanzVerbund der Volksbanken Raiffeisenbanken



Investment keine Gewähr für die Aktualität, Richtigkeit und Vollständigkeit.

Stand aller Informationen, Darstellungen und Erläuterungen: Februar 2010, soweit nicht anders angegeben.

000565 02.10



So erreichen Sie sicher Ihr Ziel

Ihre Anfahrsbeschreibung

Herzlich willkommen!


Viele Wege führen zu Union Investment.

Wir haben für Sie den jeweils schnellsten ausgesucht, so dass Sie uns ganz einfach erreichen können – per Bahn, Flugzeug oder Auto.


Nachfolgend finden Sie Wegbeschreibungen für die Standorte **Wiesenhüttenstraße 10**, **Wiesenhüttenplatz 25**, **Baseler Straße 10**, **Westendstraße 1** und **Cityhaus 1**.

An den Standorten stehen Ihnen zum Teil auch kostenlose Parkplätze zur Verfügung. Da die Kontingente knapp sind, reservieren Sie sich bitte frühzeitig über Ihren Ansprechpartner bei Union Investment einen Parkplatz.

Wir wünschen Ihnen eine gute Reise und einen angenehmen Aufenthalt in Frankfurt am Main!




Wiesenhüttenstraße 10



Cityhaus 1



Wiesenhüttenplatz 25



Westendstraße 1



Baseler Straße 10

Ihre Anreise mit dem Auto ...

... aus Richtung Kassel/Mannheim (A5)

Am Westkreuz Frankfurt Richtung Stadtmitte und der Beschilderung „Messe“ folgen. Dann entlang der Friedrich-Ebert-Anlage am Messturm vorbei.

Zu den Standorten Cityhaus 1 (Platz der Republik 6) oder Westendstraße 1:

Nach der Messe links einordnen. An der nächsten Kreuzung links in die Rheinstraße, dann die zweite Straße rechts in die Savignystraße. Hinter der nächsten Kreuzung sehen Sie links das öffentliche Parkhaus für den Standort **Westendstraße**.

Zum Parken im **Cityhaus 1** von der Savignystraße kommend rechts in die Erlenstraße einbiegen. Die Einfahrt befindet sich auf der linken Seite direkt an der Kreuzung Bettinastraße.

Zu den Standorten Wiesenhüttenstraße 10, Wiesenhüttenplatz 25 oder Baseler Straße 10:

Vorbei an Messe und Hauptbahnhof, geradeaus in die Baseler Straße. Vor dem Baseler Platz rechts abbiegen in die Gutleutstraße, links einordnen in Richtung Stadtmitte und dann geradeaus in die Wilhelm-Leuschner-Straße fahren.

Zum Standort

Wiesenhüttenstraße 10:

Nächste Ampel rechts abbiegen. Die Einfahrt zur Tiefgarage liegt links.

Zum Standort

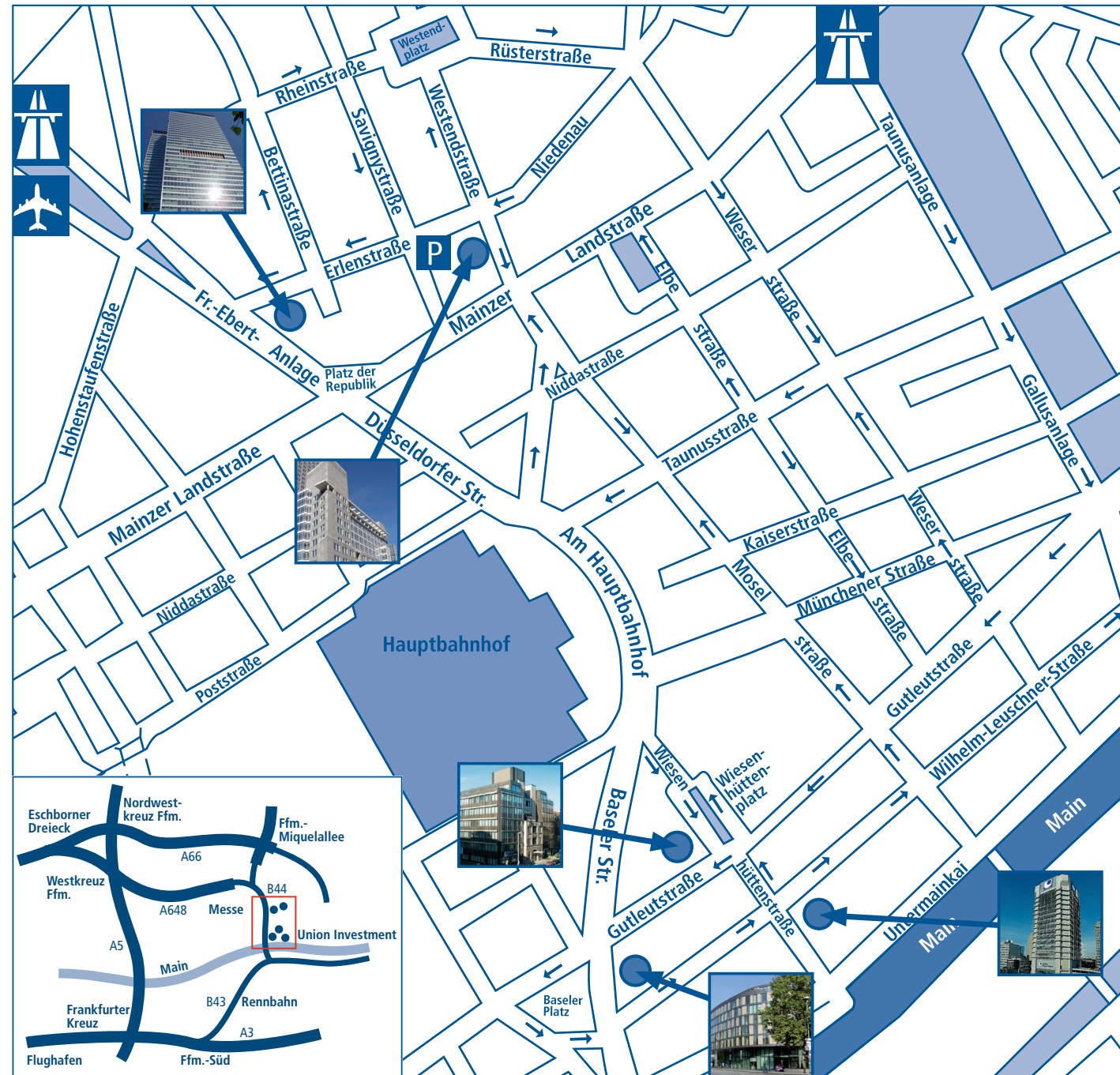
Wiesenhüttenplatz 25:

Von der Wilhelm-Leuschner-Straße kommend links in die Wiesenhüttenstraße abbiegen und vor der nächsten Ampel rechts einordnen. Geradeaus leicht rechts über die Gutleutstraße fahren und dem Straßenverlauf um den Wiesenhüttenplatz folgen. Die Hofeinfahrt befindet sich vor dem Gebäude auf der rechten Seite.

Zum Standort

Baseler Straße 10:

Von der Wilhelm-Leuschner-Straße kommend links in die Wiesenhüttenstraße abbiegen und wieder direkt links einordnen. Biegen Sie links in die Gutleutstraße ein. Sie sehen gleich auf der linken Seite die Einfahrt zum öffentlichen Parkhaus Baseler Platz. Der Eingang zum Gebäude **Baseler Straße 10** befindet sich wenige Meter weiter auf der gleichen Straßenseite.



... aus Richtung Würzburg/Köln (A3)

Ausfahrt Frankfurt-Süd nehmen und dann der Beschilderung „Stadtmitte“ folgen. Die Mörfelder Landstraße entlang, links in die Isenburger Schneise und weiter in die Kennedyallee. Der Beschilderung „Hauptbahnhof/Messe“ folgen und links in die Stremannallee abbiegen. Über die Friedensbrücke Richtung Baseler Platz.

Zu den Standorten

Cityhaus 1 (Platz der Republik 6) oder Westendstraße 1:

Folgen Sie der Baseler Straße am Bahnhof vorbei und fahren weiter geradeaus auf der Düsseldorf Str. Hinter der Kreuzung „Platz der Republik“ die erste Möglichkeit rechts in die Rheinstraße. Die weitere Anfahrt entnehmen Sie bitte der Wegbeschreibung aus Richtung Kassel/Mannheim.

Zu den Standorten

Wiesenhüttenstraße 10, Wiesenhüttenplatz 25 oder Baseler Straße 10:

Von der Friedensbrücke kommend an der nächsten Ampel rechts in die Wilhelm-Leuschner-Straße. Die weitere Anfahrt entnehmen Sie bitte der Wegbeschreibung aus Richtung Kassel/Mannheim.

... aus Richtung Wiesbaden (A66)

Ab dem Eschborner Dreieck der A 648 Richtung „Frankfurt-West/ Stadtmitte/Messe“ folgen. Dann am Messturm vorbei.

Zu den einzelnen Standorten folgen Sie bitte der weiteren Wegbeschreibung aus Richtung Kassel/Mannheim.